TIME TOURS

TOUJOURS PLUS
PROCHE DE VOUS

NAMIBIE

14 au 26 Mai 2019

TIME TOURS

DECOUVERTE NAMIBIENNE

OTJIWARONGO / PARC NATIONAL D'ETOSHA / KAMANJAB /KHORIXAS /SWAKOPMUND/WALVIS BAY /SOLITAIRE/DESERT DU NAMIB/ KALAHARI /WINDHOEK
13Jours /10Nuits

SPÉCIALEMENT ÉTUDIÉ POUR VLC SIX FOURS

Nichée entre le Kalahari et les eaux froides de l'Atlantique sud, la Namibie a renversé son gouvernement colonial et acquis, en 1990, un statut d'état indépendant. Dans le domaine touristique, c'est une "terre promise" au potentiel quasi illimité.

Forte d'un patrimoine naturel spectaculaire, elle abrite également une impressionnante mosaïque culturelle : Herero, Khoi-Khoi, San, Kavango, Owambo, afrikaners, allemands, asiatiques... cohabitent sur son territoire.

Mai est un des plus beaux mois en Namibie : le climat devient de plus en plus sec, mais avec une réelle fraîcheur dans l'air, et beaucoup de verdure dans les paysages.

TIME TOURS – 249 Rue de Crimée – 75019 PARIS
Groupe TIME TOURS – Tél. : 01.40.32.47.00 – Fax : 01.42.00.24.33 – Email : voyages@timetours.fr
S.A.S. au capital de 617 456 € - RCS PARIS 441 459 476 – Matricule ATOUT FRANCE IM 093100023 – Garantie financière : ATRADIUS
APE 7912Z - Assurance Responsabilité Civile Professionnelle : HISCOX N° HA RCP0086812

VOTRE ITINÉRAIRE



JOUR 01 : MARSEILLE ✈ AMSTERDAM ✈

JOUR 02: WINDHOEK / OTJIWARONGO

JOUR 03: OTJIWARONGO / PARC NATIONAL D'ETOSHA

JOUR 04 : PARC NATIONAL D'ETOSHA

JOUR 05 : ETOSHA / KAMANJAB / KHORIXAS

JOUR 06 : KHORIXAS / WALVIS BAY OU SWAKOFMUND

JOUR 07 : WALVIS BAY OU SWAKOFMUND

JOUR 08 : WALVIS BAY OU SWAKOFMUND/SOLITAIRE

JOUR 09 : DESERT DU NAMIB/ SOLITAIRE

JOUR 10 : SOLITAIRE /KALAHARI

JOUR 11: KALAHARI /WINDHOEK

JOUR 12: WINDHOEK ✈ AMSTERDAM ✈ MARSEILLE

JOUR 13 : ✈ MARSEILLE

TIME TOURS

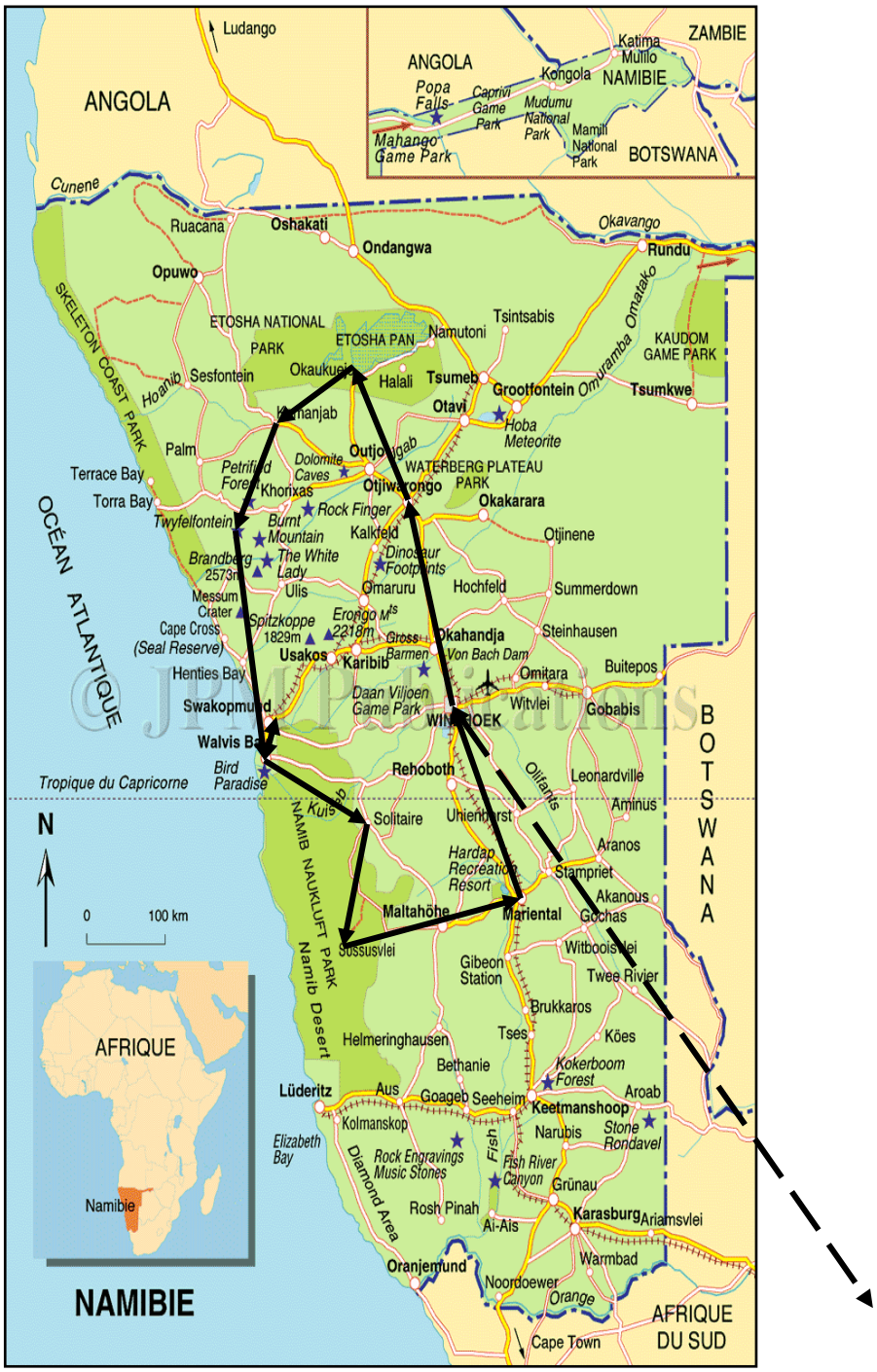

TIME TOURS – 249 Rue de Crimée – 75019 PARIS

Groupe TIME TOURS – Tél. : 01.40.32.47.00 – Fax : 01.42.00.24.33 – Email : voyages@timetours.fr

S.A.S. au capital de 617 456 € - RCS PARIS 441 459 476 – Matricule ATOUT FRANCE IM 093100023 – Garantie financière : ATRADIUS
APE 7912Z - Assurance Responsabilité Civile Professionnelle : HISCOX N° HA RCP0086812

JOUR 1 :MARSEILLE ✈ AMSTERDAM ✈ WINDHOEK

Rendez- vous des participants à l'aéroport avec notre représentant TIME TOURS et assistance aux formalités d'embarquement.

Décollage à destination de Windhoek sur vols réguliers.

Dîner prestations et nuit à bord.

JOUR 02: AMSTERDAM ✈ WINDHOEK / OKAHANDJA / OTJIWARONGO

Distance : 250 km - Temps de route : environ 3h

Prestations à bord.

A votre arrivée, passage des formalités de police et de douane, récupération de vos bagages puis accueil par votre guide local francophone.

Route vers Okahandja, petite ville en pays Herero pour découvrir son marché artisanal réputé pour ses sculptures sur bois.

Déjeuner dans un restaurant en cours de route. (Selon horaire d'arrivée)

Départ immédiat en direction d'Otjiwarongo, première petite ville (19 000 habitants) au nord d'Okahandja.

C'est un important centre d'élevage et de commerce de bétail sur la route conduisant vers le nord. En langue herero, Otjiwarongo signifie « ***terre du bétail gras*** ».

C'est également dans cette région qu'on élève les crocodiles pour leur peau exportée dans le monde entier.

Dîner **et nuit au lodge"Out of Africa Town Lodge"** ***(ou similaire)***

TIME TOURS

JOUR 03 : OTJIWARONGO / PARC NATIONAL ETOSHA

Otjiwarongo / Etosha : 290 km environ / Temps de route : 04h00.

Petit Déjeuner buffet au Lodge.

Départ vers les territoires de l'extrême Nord, les plus densément peuplés du Pays.

Départ vers le « Cheetah Conservation Fund » et visite de ce centre qui œuvre à la conservation des guépards : une exposition retrace leur histoire et l'étendue de leur habitat (environ 02h00).

Continuation vers le Parc National d'Etosha par la route d'Okaukuejo.

Déjeuner **en cours de route.**

Vous commencerez votre découverte du parc par un grand safari-tour en autocar : cette première approche vous permettra une observation des différentes espèces de prédateurs (souvent en groupes) et gommera les dernières traces de fatigue de votre voyage.

Etosha « le grand espace blanc » doit son nom à la dépression d'Etosha Pan (ou point d'eau asséché), situé à l'est du parc. C'est seulement en 1907 que le statut de réserve naturelle est proclamé par le gouverneur allemand du sud-ouest africain, alarmé à l'époque par la diminution de la faune.

Aujourd'hui, sa superficie est de 22 270 km^2, et il est un des plus grands parcs naturels d'Afrique. Il est le foyer d'au moins 114 espèces de mammifères, 340 espèces d'oiseaux, 110 espèces de reptiles, 16 de batraciens et, ô surprise : une seule de poisson !

Les animaux d'Etosha sont typiques des savanes africaines : de larges troupeaux de Springboks, zèbres de Burchell, gemsboks, gnous, girafes et éléphants parcourent les plaines.

Installation au **Mushara Bush Camp** en fin de journée. ***Dîner*** **et Nuit au lodge.**



JOUR 04 : PARC NATIONAL D'ETOSHA

150 km environ de Safari dans le Parc National d'Etosha.

Petit Déjeuner buffet au camp

Journée complète de safari dans le parc en 4X4.

Entourant le vaste Etosha Pan avec ses mirages miroitants, le célèbre parc national est un des plus grands secteurs sauvegardés de la planète. Vous traverserez de splendides paysages à la rencontre d'une faune et d'une flore très variées.



Déjeuner dans le parc.



Vous continuerez votre safari jusqu'en toute fin de journée où vous pourrez voir éléphants, rhinos et oryx venir s'abreuver aux points d'eau avant la nuit.

En fin de journée, sortie du parc national par la porte d'Okaukuejo au Sud.

Dîner **et nuit à l'Etosha village.**

JOUR 05 : ETOSHA / KAMANJAB / KHORIXAS

ETOSHA / KAMANJAB/KHORIXAS : 300 km environ / Temps de route : 4H30

Petit déjeuner buffet.

Départ matinal vers Kamanjab.

Visite d'un village Himba. Vous aurez l'occasion de pénétrer à l'intérieur des maisons de ce peuple étonnant qui s'est ouvert au tourisme. Cet échange culturel aidera en retour à préserver leur culture et existence quotidiennes.

Les Himbas: venus de la région des Grands Lacs à partir du XIVème siècle, ils se sont installés autour du Ku Nene vers le milieu du XIXème siècle. Ils sont aujourd'hui un peu plus de quinze mille. A l'inverse des Hereros - l'ethnie dont ils sont issus -, ils ont conservé un mode de vie très traditionnel. Pasteurs nomades, ils vivent presque exclusivement de leur bétail et habitent avec leurs troupeaux de vaches et de chèvres dans des kraals (campements disséminés dans tout le Kaokoland).

Leur isolement et leur farouche résistance à la modernité les a certainement protégés. Les femmes sont superbes avec leurs corps et chevelures enduits de terre ocre (mélangée à du beurre et des cendres), leurs jupettes en peau de chèvre et leurs nombreux bijoux sur leur poitrine nue.

Le village Ova-Himba est situé à vingt kilomètres du centre de Kamanjab. Vous découvrirez les coutumes du peuple Ova-Himba : cérémonie de la traite des vaches, du "smoke bath", médecine homéopathique, fabrication des bijoux traditionnels, art de la coiffure, etc… Les revenus générés par cette visite aident cette tribu à vivre, à prendre en charge les enfants orphelins et à envoyer certains enfants à l'école.

<u>Historique du village :</u> Jaco, un Afrikaner blanc, a été adopté dans une famille Himba vivant dans les montagnes à Ongkongo près d'Opuwo, par un vieux chef, TjsikumeBhahona. Il a vécu avec sa famille Himba, pendant plusieurs années et quand il a décidé de revenir chez lui, le chef lui a proposé l'aide de certains villageois pour son bétail. Ceux-ci ont alors construit un village traditionnel près de sa ferme. Depuis lors Jaco a adopté 28 enfants de familles déshéritées et aussi des orphelins de mères décédées de complications à la naissance. Cinq de ces enfants vont à l'école « Kamanjab combined school » et le village supporte les frais de scolarité et d'internat.

Déjeuner **en cours de route.**

Découverte, sur la route entre Khorixas et Outjo, **du Vingerklip** : cet étrange rocher en forme de doigt est un monolithe de 35 m de haut : certains y voient même le « doigt de dieu »



Visite d'un site paléontologique remarquable, la forêt pétrifiée, une merveille !
Le long d'une large vallée, des arbres appelés cordaites, de la famille des pins, furent apportés il y a 125 millions d'années par des crues gigantesques. Provenant de régions lointaines ces arbres, dont certains atteignent 30 mètres de longueur et une circonférence de 6 mètres, ont été ensuite recouverts par des centaines de mètres de sédiment. La partie organique a progressivement été remplacée par la silice et le phénomène de pétrification a transformé ces arbres en pierre.
Et au fil de milliers d'années, l'érosion a mis à nu ces reliques de pierre.

Dîner **et nuit à l'hôtel Igowati country.**

JOUR 06 : KHORIXAS – SWAKOPMUND OU WALVIS BAY

KHORIXAS/SWAKOPMUND 300 km environ / Temps de route : 4H30

Petit déjeuner buffet.

Visite du célèbre site de Twyfelfontein à la découverte des gravures et peintures rupestres.



Vaste cirque montagneux dominé par un chaos de rocs lisses, rouges, comme tombés du ciel où nous restent, gravées par les hommes du Néolithique, plus de 3.000 gravures rupestres, montrant toutes les constellations du Sud, des troupeaux d'animaux sans tête, des autruches qui en revanche en ont quatre et des lions dont la queue se termine par une main attrapant une girafe.

Un bestiaire étonnant, une galerie d'art en plein air. Il faut grimper sur ce chaos surchauffé pour lire dans cet abécédaire gravé pour l'éternité. Les Bushmen sont arrivés là où tout naturaliste souhaite parvenir…

Route vers Swakopmund.

Déjeuner pique-nique en cours de route.

Passage par **la petite ville d'Uis,** d'où l'on peut apercevoir le Brandberg, le plus haut sommet de Namibie (2.585 mètres).

Arrivée à Swakopmund.

Tour de ville de Swakopmund.

Plus ancienne station balnéaire de Namibie, c'est un lieu au charme singulier, une sorte de charmant village bavarois niché entre le désert et la mer « qui aurait gardé un étrange parfum d'époque bismarckienne, bordé de palmiers, enveloppé dans un brouillard romantique au bord d'un atlantique houleux, posé sur un sable de désert brûlant….»

Fondée en 1892, elle est aujourd'hui la grande station balnéaire des namibiens grâce à son climat tempéré, ses précipitations peu abondantes, son charme et son atmosphère reposante et rafraîchissante après avoir traversé le **désert du Namib ou le Damaraland.**

Installation et nuit à l'hôtel Delight (ou The bon hôtel)

JOUR 07 : SWAKOPMUND / WALVIS BAY/SWAKOFMUND (60km environ)

Petit déjeuner buffet.
Départ pour Walvis Bay.

Il s'agit du plus grand port du pays et le seul en eau profonde entre Luanda (Angola) et le Cap (Afrique du Sud), soit sur une distance de 3.000kms.

Tour de Walvis Bay, signifiant « Whale Bay » (baie de la baleine) en afrikaans.



Port naturel, son lagon est un véritable paradis pour les pélicans et flamants roses. Le premier à s'y aventurer fut Diaz en 1487, cependant il ne s'y attarda pas et nomma la côte : « les sables de l'enfer » !
La ville devint toutefois prospère grâce à l'industrie de la pêche et, plus récemment, au tourisme d'aventure entraîné par les amateurs de plein air qui y viennent pour des activités dans les dunes et des excursions en mer.

Embarquement pour une croisière à destination de « Pelican Point ».

Les eaux calmes du lagon de Walvis Bay regorgent de vie marine. A l'extrémité du lagon peuplé de flamants roses et de pélicans, découverte d'une colonie d'otaries qui jouent dans les vagues.
Souvent les dauphins accompagneront votre bateau.

Déjeuner au délicieux Flamingo Restaurant

EN OPTION (95€ par personne)
4x4 DANS LES DUNES

C'est au sud de Walvis, à l'intérieur de parc du Namib que se trouve l'un des derniers sanctuaires marins de l'Afrique Australe : Sandwich Harbour. Cette baie à l'origine destinée à servir de port, mais abandonnée en raison de son ensablement est aujourd'hui une réserve naturelle protégée offrant un spectacle magique et inoubliable : la rencontre entre les dunes géantes du Namib et l'océan Atlantique.

Dîner et nuit à l'hôtel.

TIME TOURS

JOUR 08 : SWAKOPMUND / WALVIS BAY/SOLITAIRE

SWAKOPMUND / Solitaire: 265 km environ. / 4 h00

Route en direction du désert du Namib.

Découverte de la « Vallée de la lune », nom donné à une partie de la vallée de la rivière Swakop, située aux environs de la ville de Swakopmund. Le paysage de type lunaire, érodé par des milliers d'années de vent et de pluie, est grandiose. La rivière qui coule de temps à autre au fond de cette vallée apporte un peu de fertilité et d'eau, permettant ainsi à certaines plantes de survivre dans cet environnement hostile.



L'homme a essayé d'utiliser, au début du siècle précédent, certaines parties de cette vallée pour l'agriculture et l'élevage mais ces expériences ont malheureusement toutes échoué du fait de l'hostilité de l'environnement.

Découverte des fameuses « Welwitschia mirabilis », curiosités botaniques qui se trouvent presque exclusivement dans les zones de brouillard du désert du Namib. Certains spécimens sont âgés de plus de 1500 ans !



Route en direction du désert du Namib.

Découverte du « Kuiseb Canyon » (9 km) : formation géologique aux schistes plissés au travers de laquelle la rivière Kuiseb a creusé un impressionnant canyon.

Cette rivière marque la limite entre les immenses plaines rocailleuses du Nord et la mer de sable qui rejoint le fleuve Orange.

Déjeuner dans un restaurant en cours de route.

Découverte du Namib-Naukluft. Avec une superficie de 49 800 km2, le parc national Namib Naukluft est la plus grande réserve de Namibie, et l'un des plus grands parcs nationaux au monde (4ème position). Il englobe des paysages très variés, allant des immenses étendues de dunes de sable rouge de Sossusvlei aux montagnes du Naukluft, où alternent gorges profondes et sommets majestueux, en passant par Sandwich Harbour, une langue dunaire, paradis des oiseaux.

Le parc se divise en quatre secteurs :

Sesriem/Sossusvlei : les dunes de Sossusvlei et le canyon de Sesriem font partis des sites les plus visités de Namibie.
La région de Sossusvlei, longue de 300 km et large de presque 150 km, constitue un vaste désert de sable réputé contenir certaines des dunes les plus hautes et les plus belles du monde. Les alentours comprennent de nombreuses cuvettes asséchées, dont le fameux « Dead Vlei » composé d'arbres morts.

Naukluft, zone protégée depuis 1964, est une chaîne montagneuse qui surplombe les plaines du Namib central. Certains sommets dépassent les 2000 mètres. La section Namib, comprise entre les rivières Kuiseb et Swakop, correspond à la partie la plus accessible du parc national Namib Naukluft. Cette section se caractérise par de vastes plaines caillouteuses entrecoupées de petites dunes linéaires. Un inselberg, un arbre, une autruche viennent ici et là modifier le paysage.
Sandwich Harbour, situé à une cinquantaine de kilomètres au sud de Walvis Bay, était autrefois un port de pêche. Aujourd'hui, cette lagune abrite un point d'eau douce où se concentrent les oiseaux (pélicans, flamants roses, cormorans, canards, limicoles...).

Dîner et nuit au lodge.

TIME TOURS

JOUR 09 : DÉSERT DU NAMIB / SESRIEM

Journée dans le désert du Namib

Petit déjeuner buffet.

Départ avant l'aurore (environ 50 min avant) pour découvrir les couleurs matinales du lever de soleil sur les immenses dunes du désert du Namib.

Elles s'étendent à perte de vue et la richesse de leurs couleurs va du pâle orangé au rouge vif, « palette prestigieuse dont les artistes sont le vent et la lumière ». Elles sont fixées au sol, reposant sur une plate-forme en grès.

Une belle glissade au flanc d'une de ces hauteurs est une expérience que vous n'oublierez pas de sitôt !

Navette 4x4 sur les 5 derniers kilomètres pour rejoindre l'un des sites les plus étranges de Sossusvlei : Deadvlei.

Les dunes géantes de Sossusvlei et Deadvlei sont certainement parmi les sites les plus visités de Namibie.



Le plus vieux désert du monde abrite en son centre le lac asséché de Sossusvlei. Autour de lui se dressent des dunes gigantesques et fabuleuses (dont certaines dépassent les 300 mètres) qui déclinent leur gamme de couleurs ocres suivant les heures de la journée.

Retour à l'entrée du parc.

Déjeuner au Sossusvlei Lodge

Continuation par le canyon de Sesriem, faille d'un kilomètre de longueur et profonde de 30 mètres, elle fut sculptée par la rivière Tsauchab dans un agglomérat rocheux datant de quinze à dix-huit millions d'année.

Retour à Solitaire

Dîner **et nuit au lodge.**

JOUR 10 : SESRIEM / DESERT DE KALAHARI

Petit dejeuner buffet au lodge

Départ pour le désert du Kalahari qui s'étend sur une surface de 500 000 km², recouvrant aujourd'hui la majeure partie du Botswana, une partie des terres de l'Afrique du Sud et du Sud-Est de la Namibie. Contrairement à ce que sa qualification de « désert » pourrait laisser penser, il possède un climat semi-aride et reçoit 100 mm de précipitations annuelles en moyenne (contre un maximum de 25 mm pour un véritable désert).

Déjeuner en cours de route.

Cette région passionnante offre de nombreux attraits: un désert peu fréquenté offrant un vrai sentiment d'isolement, des baobabs centenaires, des paysages lunaires et une faune et une végétation variée malgré une sécheresse climatique extrême.
Quelques bêtes comme l'oryx, la girafe, l'élan du Cap, vivent dans les lits asséchés des cours d'eau.

Sortie nature en 4X4 dans les dunes.
C'est le moyen idéal de découvrir le désert du Kalahari. Une spectaculaire palette de couleurs se déploie dans toute sa splendeur, juste avant le coucher du soleil.

Diner et Nuit au Kalahari Anib lodge.

TIME TOURS

JOUR 11 : DESERT DE KALAHARI/ WINDHOEK



Petit dejeuner buffet,

Route très matinale en direction de Windhoek.

Le Khomashochland fait partie intégrante du « grand escarpement » qui coupe la Namibie dans sa longueur.

Les montagnes aux corniches escarpées sont marquées par de profondes cicatrices laissées par les fleuves saisonniers qui y prennent leur source.

Déjeuner dans un restaurant.

Tour de ville de Windhoek.

La capitale de la Namibie se trouve à une altitude de 1 654 mètres au cœur du Khomashochland, un plateau vallonné du centre du pays. La ville est le nerf central du pays.
Elle fut appelée par les premiers indigènes « l'endroit de la vapeur » à cause des nombreuses sources d'eau chaude qui l'entourent.



Les allemands arrivèrent en 1890, et la ville grandit autour du vieux fort (Alte Feste) qui surplombe la ville, à ses côtés un immeuble doré récent abrite un nouveau musée qui retrace l'histoire du pays et du « Tinten Palace » (« Palais d'encre » ; bâtiment du Parlement).
La « Christuskirche » construite en style néo-gothique/art nouveau témoigne de l'influence architecturale allemande de l'époque.

La ville doit son nom actuel, Windhoek (la place du vent), aux sud-africains qui occupèrent le pays en 1914. Avec son mélange unique d'architecture européenne et africaine, ses faubourgs dispersés donnent à Windhoek un aspect tranquille et provincial.

Katutura est une partie de Windhoek qui fût fondée et développée par la « Municipalité de Windhoek » en tant que bidonville pour la population noire pendant les années 50. Dans une des langues locales, ce nom signifie « l'endroit où l'on ne veut pas rester ».

Installation et nuit à l'hôtel Safari.

Dîner d'adieu offert par TIME TOURS au Namibia Institute of Culinary Education

Le NICE est le restaurant d'application d'une école hôtelière privée pour de jeunes étudiants qui se destinent au métier de cuisinier et qui, en cuisine comme en service, travaillent sous le regard professionnel de leurs formateurs (le NICE se charge de trouver un emploi à ses élèves à la fin de leur cursus).
Un bâtiment colonial élégamment rénové aux volumes superbes et à la décoration extrêmement raffinée, une cuisine excellente, une ambiance chic et fashion. La carte des vins, essentiellement sud-africains, est superbe !

Un diner d'adieu à la Namibie inoubliable.

The Institute of Culinary Education

JOUR 12 - WINDHOEK ✈ AMSTERDAM ✈ MARSEILLE

Petit déjeuner buffet.

Matinée libre pour vos derniers achats.

Transfert à l'aéroport en fin d'après-midi, assistance aux formalités d'enregistrement.

Vol en direction de MARSEILLE.

Prestations et nuit à bord.

JOUR 13 : ✈ MARSEILLE

Arrivée à Marseille.

FIN DE NOS PRESTATIONS

Le déroulement de nos circuits est donné à titre indicatif. Nos programmes sont susceptibles de modification en raison d'impératifs indépendants de notre volonté tels que rotations aériennes, jours de marchés, horaires ferry et bateau, état des routes, etc…. Cependant les prestations prévues seront respectées, sauf cas de force majeur.

TIME TOURS

CIRCUIT EN NAMIBIE
13 JOURS / 10 NUITS

SPÉCIALEMENT ÉTUDIE POUR VLC SIX FOURS

	29/25	24/20	Sup single
14 au 26 MAI 2019	**2700 €**	**2940 €**	**225 €**

30/34 pax : autocar de 40 places
25/29 places : Autocar de 32 places
20/24 places : Autocar de 24 places

NOS PRIX COMPRENNENT :

- **Le transfert en autocar Six-Fours / Aéroport de Marignane (aller / retour)**
- L'assistance **TIME TOURS** le jour du départ à l'aéroport,
- Le transport aérien **MARSEILLE / Windhoek / MARSEILLE via Amsterdam sur vols réguliers *(sous réserve de disponibilité et de confirmation du tarif au moment de la réservation),***
- **Les taxes d'aéroports internationales : de 286 € à ce jour (révisables)**
- Les services de notre guide accompagnateur francophone
- L'hébergement en **hôtels ou en Lodge de catégorie 3 *** normes locales,** base chambre double,
- La **pension complète du déjeuner du jour 02 au petit déjeuner du jour 12,**
- Les **visites, excursions et safaris mentionnés au programme dont :**
- **Visite du Centre de conservation de Guépards (CCF)**
  - ***Un safari en autocar dans le Parc d'Etosha en fin d'après-midi***
  - ***Une journée complète de safari en 4X4 dans le Parc d'Etosha***
  - ***La visite d'un village Himbas***
  - ***La visite de la forêt pétrifiée et du site de Twyfelfontein (gravures et peintures rupestres)***
  - ***Tour de ville de Swakopmund,***
  - ***Excursion en bateau à walvis Bay,***
  - ***Un déjeuner au Flamingo restaurant à Walvis Bay***
  - ***Le transfert en 4 X 4 les derniers 5 derniers kilomètres sur le site de Deadvlei/Sossusvlei,***
  - ***Une sortie safari nature en 4x4 dans le désert du Kalahari***
  - ***Tour panoramique de la ville de Windhoek,***
  - ***Un repas d'adieu au NICE, offert par Timetours***
- Le port des bagages dans les Lodges,

- Les taxes (15 % à ce jour, pourrait entraîner une variation des prix en cas d'augmentation)
- Une réunion d'informations sur la destination.
- **Le pack voyageur TIME TOURS** comprenant :
  - *Sacoche de voyage avec la documentation et un sac shopping en toile (un par couple)*
  - *Protège-passeport et repose –tête (un par personne)*
- **Les Assurances Assistance / Rapatriement/ Départ manqué, Annulation, Bagages, Interruption de séjour**
- La garantie ATRADIUS

NOS PRIX NE COMPRENNENT PAS :

- Les boissons, les repas non inclus au programme, les pourboires

Paris le 02/11/18
Prix des prestations terrestres garantis jusqu'à 1 Rand = 0.062 Euro, sous réserve de modification du taux de change, d'augmentation des tarifs du carburant, ainsi que des disponibilités aériennes et hôtelières au moment de la réservation.

TIME TOURS

LES HORAIRES AÉRIENS AVEC LA COMPAGNIE AIR France / KLM

MARSEILLE /AMSTERDAM	**19H00/20H15**
AMSTERDAM/ WINDHOEK	**22H45/11H10 LE LENDEMAIN**
Temps de vol : 14h55	

WINDHOEK /AMSTERDAM	**17H25/06H15**
AMSTERDAM/ MARSEILLE	**10H35/11H50 LE LENDEMAIN**
Temps de vol : 15h15	

EN OPTION

Les pourboires pour le guide ou le chauffeur en Namibie : environ 60 rands par personne et par jour.
Pour les rangers si safari 4X4 : 40 rands par personne et par safari.

VOS HÔTELS EN NAMIBIE (ou similaire)

HÔTEL CEST SI BON 3***

Occupant des bâtiments de style africain dans un jardin, le C'est Si Bon Hôtel, à Otjiwarongo, dispose d'une piscine extérieure et d'un court de tennis. Il possède également un restaurant et un bar. Les chambres climatisées offrent une vue sur le jardin. Vous y trouverez aussi un plateau/bouilloire et une salle de bains privative. Une connexion Wi-Fi est disponible gratuitement. Le restaurant du Cest Si Bon Hotel propose un menu à la carte avec un certain nombre de plats à base de gibier. Vous pourrez en outre profiter des jardins qui comprennent une volière.

L'hôtel se situe à seulement 7 km d'Otjiwarongo Crocodile Farm. Il est à 44 km du centre pour les guépards du Cheetah Conservation Fund et à 120 km du parc national de Waterberg.

HOTEL OUT OF AFRICA TOWN LODGE

TIME TOURS

ETOSHA /HÔTEL MUSHARA BUSH CAMP

MUSHARA BUSH CAMP est situé près de l'entrée Est d'Etosha, à 8 kilomètres de la porte Von Lindequist. Un emplacement idéal pour pouvoir visiter le parc.
MUSHARA BUSH CAMP a été construit récemment. Les vastes parties communes sont très ouvertes sur l'extérieur et offrent une décoration sympathique et colorée.
Une piscine est disponible sur place. Il ne compte que 16 tentes confortables : belle terrasse, sol en béton ciré, coin penderie, nécessaire à café, coffre, ventilateur...
Dans certaines, un canapé situé au pied du lit, se transforme en lit d'appoint pour accueillir confortablement un enfant

ETOSHA SUD / ETOSHA VILLAGE :

Ce complexe au style traditionnel sud-africain propose des logements autonomes avec terrasse privée. Il dispose d'une piscine extérieure et d'une terrasse. Le parc national d'Etosha est accessible en 5 minutes en voiture..

Vous pourrez savourer un buffet composé de spécialités régionales dans le boma, une enceinte traditionnelle en plein air. Des boissons rafraîchissantes sont servies dans l'atmosphère reposante du bar.

KHORIXAS / HÔTEL IGOWATI COUNTRY HOTEL

https://www.africanreservations.com/de/accommodation/namibia/northern-region/khorixas/igowati-country-hotel

SWAKOPMUND / HÔTEL DELIGHT

Situation : Vos vacances à Swakopmund commencent ici ! Cet hôtel se trouve à moins de 5 km de Galerie Kristall, Old Country Court et German Evangelical Lutheran Church. Marine Memorial et Musée de Swakopmund se trouvent également à moins de 10 minutes. **Services et équipements :** Cet hôtel possède un bar salon, un service de nettoyage à sec et une laverie. Le petit-déjeuner complet gratuit, le Wi-FI gratuit dans les parties communes et le parking en libre-service gratuit sont également fournis. Une réception ouverte 24 heures sur 24 et un jardin sont également disponibles sur place. **Chambres :** L'ensemble des 54 chambres mettent à votre disposition l'accès Wi-Fi à Internet gratuit etc

TIME TOURS

OU

SWAKOPMUND / THE BON HOTEL

Bon hôtel Swakopmund, un **hôtel de 34 chambres, situé sur la côte de la Namibie** entre les rives de l'Atlantique et le désert de Namib, propose des installations modernes, élégantes et luxueuses. Toutes les **chambres climatisées** sont équipées d'une **télévision par satellite**. La **salle de bains privative** est pourvue d'une baignoire ou d'une douche. Pour votre confort, des articles de toilette gratuits et un sèche-cheveux sont fournis.

Piscine intérieure chauffée.
Wi-Fi gratuit

SOLITAIRE / HÔTEL COUNTRY LODGE

Bordant le parc national de Namib-Naukluft, le Solitaire Country Lodge vous accueille à Solitaire et vous propose des chambres spacieuses donnant sur la cour centrale et sa piscine. Vous profiterez également sur place d'un restaurant et d'un barbecue.

Revêtues d'un sol en pierre, les chambres sont décorées de touches africaines, comme un couvre-lit avec des imprimés léopard. Chacune d'elles comprend un plateau/bouilloire, un coin salon, la climatisation ainsi qu'une salle de bains privative.

HOTEL KALAHARI ANIB LODGE

Doté d'une piscine extérieure et d'un restaurant, le Kalahari Anib Lodge est situé à Mariental.

Il propose une connexion Wi-Fi gratuite.

WINDHOEK / HÔTEL SAFARI

Situé à Windhoek, le Safari Court Hotel propose une piscine extérieure ouverte toute l'année et une connexion Wi-Fi gratuite dans l'ensemble de son enceinte.

Vous pourrez vous détendre dans le spa et le centre de bien-être, ou vous entraîner dans la salle de sport.

Les chambres climatisées du Safari Court Hotel comprennent une télévision, un minibar et un coffre-fort pour ordinateur portable. Leur salle de bains privative est pourvue d'une baignoire avec une douche et d'articles de toilette gratuits

TIME TOURS

CIRCUIT EN NAMIBIE
INFORMATIONS COMPLÉMENTAIRES

HÉBERGEMENT:

La plupart du temps les chambres doubles sont composées de 2 lits jumeaux. Il y a très rarement des lits doubles.

Dans les chambres triples, le troisième lit est souvent un matelas au sol ou un lit d'appoint.

Pour des vols qui passent via Johannesburg nous conseillons fortement de faire le change à l'aéroport de Johannesburg (si le temps le permet) pour éviter de perdre du temps à l'arrivée en Namibie. Le rand est accepté partout en Namibie au même taux que la monnaie locale (c'est-à-dire le dollar namibien).

FORMALITÉS:

Un passeport valide 6 mois après la date de retour est nécessaire. Attention un minimum de 3 pages vierges est obligatoire (dont 2 doivent être côte à côte lorsque le passeport est ouvert). Les douanes du pays départ peuvent refuser l'accès à bord du vol aux passagers si ces conditions ne sont pas remplies.

Chaque client est seul responsable de vérifier la validité et les conditions de son passeport en fonction de sa nationalité et des formalités en vigueur du pays dans lequel il se rend.